







**legenda:**

	obstoječi DKN		Pogorelca
	meja OPPN OPP-02		območje dosega 10 - letnih poplav(Q10)
			območje dosega 100 - letnih poplav(Q100)
			območje dosega 500 - letnih poplav(Q500)

načrtovalec		naročnik	
<b>osa</b> arhitekti <small>maribor . strma ulica 13. biro @osa-arhitekti.si</small>		Vladimir Jeras Šmartno v Tuhinju 1219 Laze pri Tuhinju	
ON	mag. Špela Lesnik udia	1426 A	objekt
OP	Robi Lesnik udia	1296	
P	Gregor Hernah udia		vsebina
P			
			Situacija poplavne ogroženosti

načrt	številka	19-307	dat	oktober 2019	faza	izhodišča za pripravo OPPN	merilo	1000	št.lista	3
-------	----------	--------	-----	--------------	------	-------------------------------	--------	------	----------	---