

6 SCENARIJI

Na zgoraj postavljenih temeljih so oblikovani trije različni scenariji razvoja. Scenariji so uporabljeni kot orodje, ki spodbuja razmišljanje o tem **kakšno planino želimo in v kolikšni meri in kako se lahko spreminja**. Pomagajo nam poiskati ustrezno smer razvoja območja in posameznih dejavnosti, vključno z omejitvami. Scenariji se razlikujejo glede intenzitete razvoja, vendar vsi upoštevajo osnovne temelje opisane v prejšnjem poglavju.

V naslednjih poglavjih so podrobneje opisani naslednji trije scenariji:

Omejen razvoj s poudarjenim varstvom

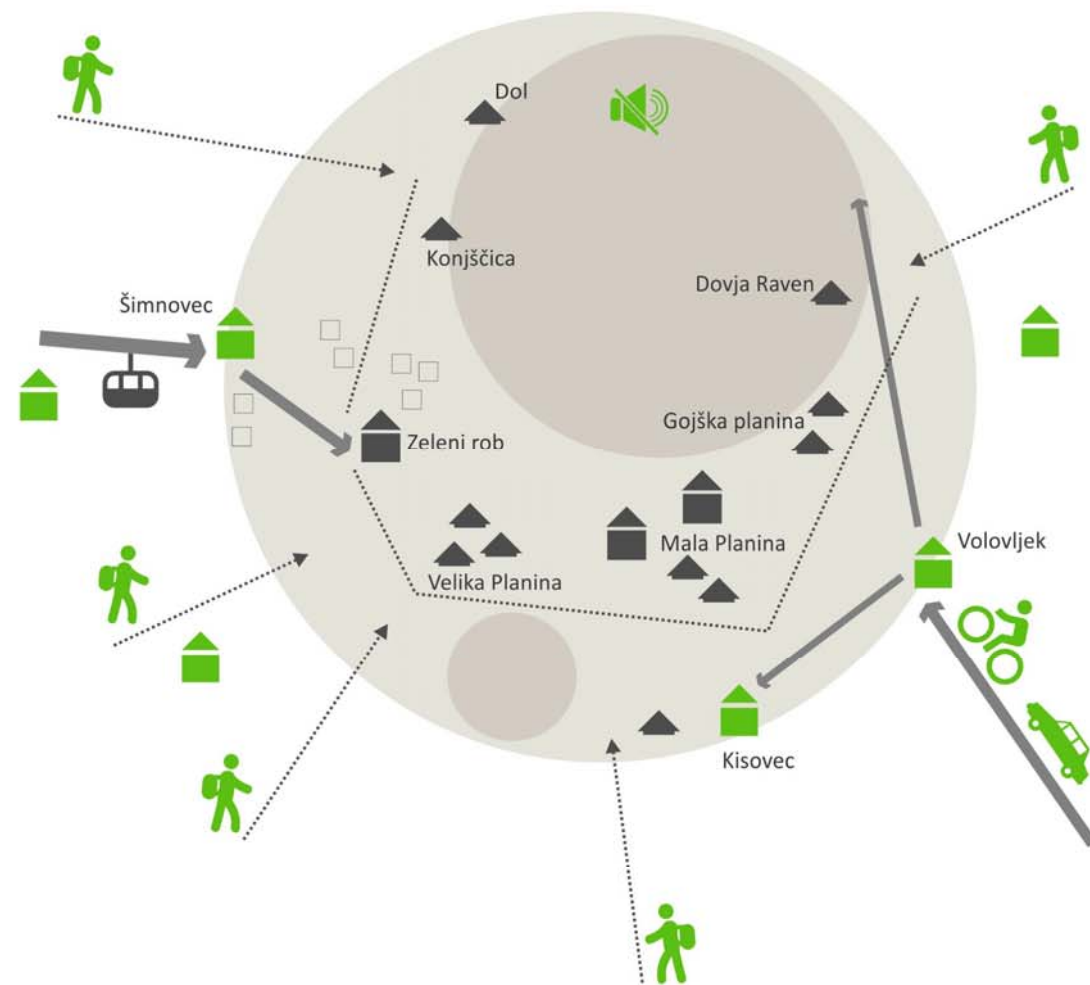
Uravnotežen trajnostni razvoj

Poudarjen turistični razvoj



Scenarij omejuje turistični razvoj območja, zmanjšuje število obiskovalcev ter skoraj v celoti prepoveduje motorni promet na planini. Predpostavlja, da je planina že preveč obremenjena. Obremenitve je tako treba zmanjševati.

omejen razvoj s poudarjenim varstvom



ohranitev obstoječega letnega obiska
dnevni obisk ne presega 2000 obiskovalcev

strog režim motornega prometa
časovna omejitev do skupnih oskrbovalnih točk
300 parkirnih mest, ob zapolnitvi dostop na planino ni več mogoč
zmanjša in sanira se nekatere oskrbne kolovoze
kapaciteta nihalke v obstoječem obsegu
ni organiziranega javnega prevoza
intenzivno spodbujati peš in kolesarski dostop

velike mirne cone
delno povečanje gozda

zmanjšati obteženost planine z uvajanjem
cikaste govede

lahke turistične dejavnosti
ukinitev smučarskega turizma
ohranitev obstoječih prenočitvenih kapacitet
omejitev množičnih prireditev

ne novih stavb
tradicionalna prenova vseh stavb in okolice

območje se ne opremlja z vodovodom in kanalizacijo
ne širi se elektroenergetskega omrežja

Omejen razvoj s poudarjenim varstvom

Scenarij omejuje turistični razvoj območja, zmanjšuje število obiskovalcev ter skoraj v celoti prepoveduje motorni promet na planini. Predpostavlja, da je planina že preveč obremenjena. Obremenitve je tako treba zmanjševati.

Osnovne usmeritve

Ohranjanje naravne in kulturne krajine: Poudarek je na vzpostavitvi mirnih con na večjih površinah (gozdna območja, območja poudarjene narave, pašne površine). Ne teh območjih se omejuje tudi peš dostop za obiskovalce.

Pašništvo: Dolgoročno se zmanjšuje obteženost planine zaradi živine, pri čemer se ne zmanjšuje število glav živine, vendar se uvaja druge pasme (cika) in drobnico. Pašne površine se ohranja, razen v primeru, da je za izboljšanje stanja okolja potrebna zarast gozda. Število živali se ne zmanjšuje.

Turizem in rekreacija: Turistična dejavnost se ne razvija v smeri povečevanja obiska, ampak se obisk omejuje in zmanjšuje. Na planini so dovoljene le »lahke« turistične dejavnosti, ki niso obremenjujoče za okolje, živali, ipd. Stacionarni turizem na planini se zmanjšuje. Spodbuja se le dnevne obiske, prenočitvene kapacitete se usmerja v okolico planote (dolina Kamniške Bistrice, Podvolovjek, Volovljek, planina Kisovec, hotel Šimnovec, ipd.). Omejuje se smučarski turizem in množične prireditve.

Promet: Vzpostavljena je popolna prepoved motornega prometa na planini, razen za interventna vozila ter za potrebe vzdrževanja in obnove objektov po določenih pogojih. Za oskrbo koč se zagotovi razvoj plačljivih oskrbnih storitev. Zmanjšuje se število utrjenih cest, oskrbnih kolovozov in poti, kakor tudi informativnih tabel in oznak, ki pa še vedno zadoščajo za varno gibanje po planini. Kot najbolj trajnostno obliko mobilnosti se spodbuja peš in kolesarski dostop (po cestnih kolovozih) na planino iz doline ter uporabo nihalke (trenutne kapacitete).

Poselitev: Na območju obravnave se ne gradi novih stavb. Obstoječe stavbe, ki so v slabem stanju se obnovi v skladu s tradicionalnimi načini gradnje. Spodbuja se prenove pastirskih bajt v tradicionalni ovalni obliki. Tradicijo se upošteva tudi pri urejanju okolice stavb, postavljanju ograj, podestov, ipd.

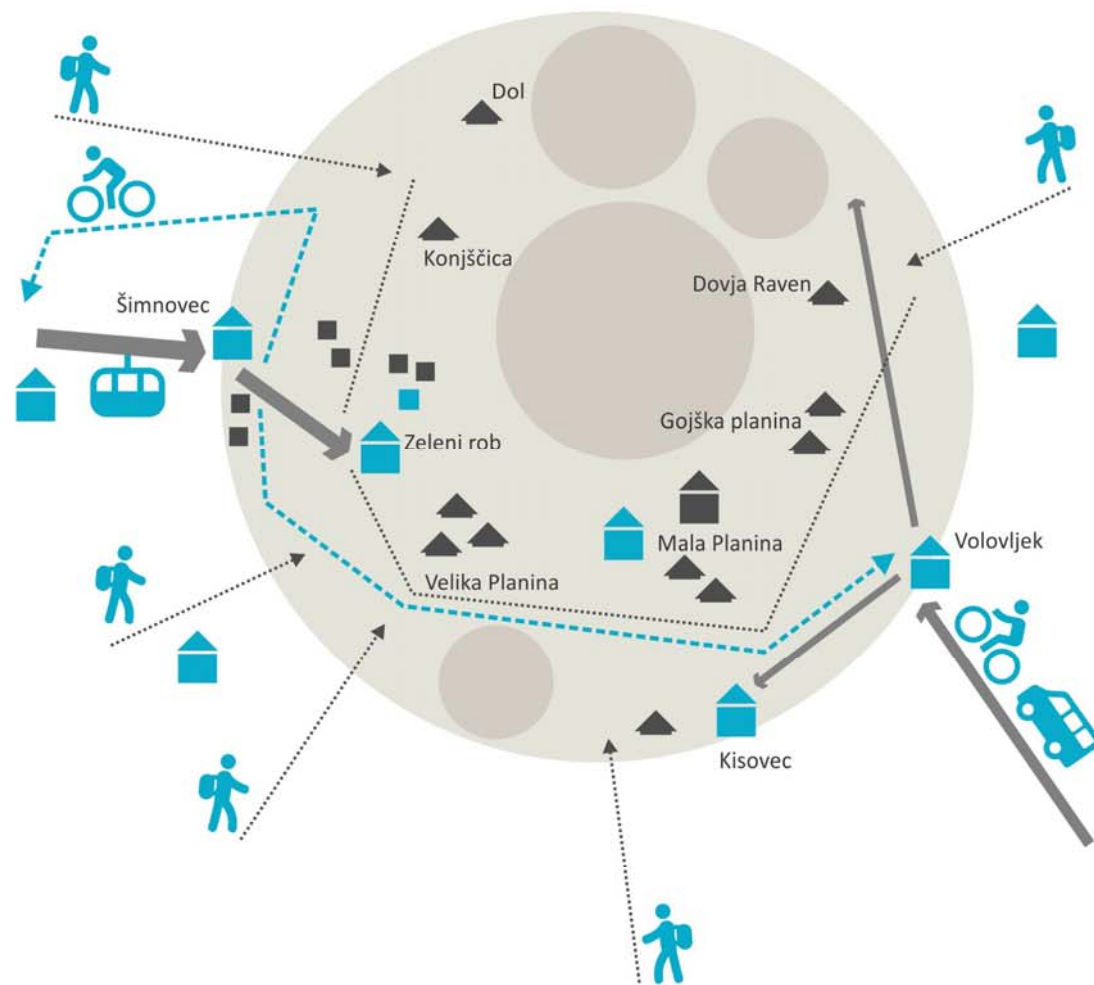
Gospodarska javna infrastruktura Območje ni opremljeno z vodovodom in kanalizacijo, prav tako se ne širi elektroenergetsko omrežje. Za primerno oskrbo se uvaja druge, tehnološko ustrezne vrste in načine opremljanja.

Ekonomika (poglavje dopolniti po izdelavi elaborata ekonomike)



Trajnostni scenarij predvideva delno omejevanje obiska in zmanjševanje pritiskov na okolje z vzpostavitvijo trajnostnega modela upravljanja z obiskom, s poudarkom na vzpostavljanju reda, nadzora in spoštovanja pravil.

uravnotežen trajnostni razvoj



povečanje letnega obiska na do 500.000 obiskovalcev
dnevni obisk ne presega 3000 obiskovalcev

trajnostni režim motornega prometa
časovna omejitev do skupnih oskrbovalnih točk
300 parkirnih mest
povečanje kapacitete nihalk
javni promet z minibusi
spodbujati peš in kolesarski dostop

več manjših mirnih con
ohranitev razmerja med pašniki in gozdom

delno povečanje števila živali
avtohtone pasme
mlekarstvo in pridelave mlečnih izdelkov

kakovostna doživetja
obstoječe smučarske proge
delno povečanje prenočitvenih kapacitet
obstoječe pridelitve

ne novih stavb
tradicionalna prenova stavb in okolice

območje se ne opremlja z vodovodom in kanalizacijo
ne širi se elektroenergetskega omrežja

Uravnotežen trajnostni razvoj

Izhodišče za trajnostni scenarij predvideva delno omejevanje obiska in zmanjševanje pritiskov na okolje z vzpostavitvijo trajnostnega modela upravljanja z obiskom, s poudarkom na vzpostavljanju reda, nadzora in spoštovanja pravil. Ta scenarij predvideva uravnoteženost in dopolnjevanje obstoječih dejavnosti.

Osnovne usmeritve

Ohranjanje naravne in kulturne krajine: Zagotavlja se ohranjanje in varovanje naravnih ter kulturnih danosti in dediščine s poudarkom na vzpostavitvi več manjših mirnih con (gozdna območja, območja poudarjene narave, pašne površine), ki so usklajene s preostalimi dejavnostmi in aktivnostmi na planini. Za smotrnejšo in bolj načrtno rabo prostora je treba bolje povezati in uskladiti kmetijsko (pašništvo) in gozdarsko dejavnost, ohranjati razmerje in biodiverzitetu.

Pašništvo: Nosilna dejavnost območja je pašništvo, ki se razvija in nadgrajuje v tesni povezavi s turizmom. Poudarek je na boljši organizaciji (sodelovanje, skupna paša, prodaja izdelkov, ipd.) in izobraževanju članov pašnih skupnosti, uvajanja kakovostnih dopolnilnih dejavnosti in povečanja ekonomske vrednosti pašništva. Spodbuja se mlekarstvo in pridelava mlečnih izdelkov (masovnik, trnič). Dopustno je delno povečanje števila živali. Spodbuja se reja avtohtonih pasem.

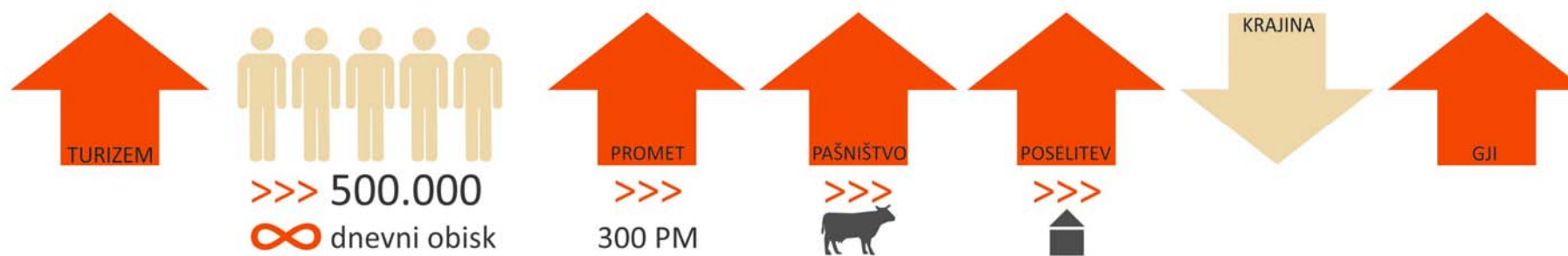
Turizem in rekreacija: Turistična dejavnost se razvija v smeri ponudbe kakovostnih in raznolikih doživetij. Ciljna vrednost obiskovalcev je 3000 na dan. Uvajajo se tudi nove turistične dejavnosti in produkti, ki ne zahtevajo večjih posegov v prostor in gradnje nove infrastrukture. Ob predhodni preveritvi je možna umestitev downhill proge v dolino Kamniške Bistrice in bike parka na območju smučišča. Ohranja se obstoječe smučarske proge, vendar brez umetnega zasneževanja. Odstrani se nedelujoče žičnice, novih se ne gradi. Stacionarne goste se usmerja na robove planote. Možno je delno povečanje kapacitet v domovih in turističnem naselju.

Poselitev: Na območju obravnave se ne gradi novih stavb. Možna je prenova in povečanje kapacitet turističnih objektov na območju Šimnovca in Zelenega roba. Spodbuja se prenove pastirskih bajt v skladu s tradicionalnimi načini gradnje, v čim večji možni meri v tradicionalni ovalni obliki. Tradicijo se upošteva tudi pri urejanju okolice stavb, postavljanju lesenih plotov, ipd.

Promet: Vzpostavi se trajnostni režim motornega prometa z omejenim dostopom na planoto, vključno z režimom parkiranja, ki vodi v delno omejevanje obiska v viških in zmanjševanje pritiskov na okolje. Kot najbolj trajnostno obliko mobilnosti se spodbuja peš (vzdrževanje pešpoti in oznak) in kolesarski dostop (po cestnih kolovozih, označenih kolesarskih poteh) na planino iz doline ter uporabo nihalk. Dolgoročno se nihalko obnovi in poveča njeno kapaciteto. Na vzhodni strani (Rakove ravni, Kisovec, Ušivec) je zagotovljenih 300 parkirnih mest. Ob prisotnosti redarja je po zapolnitvi parkirnih mest možno parkiranje na cesti do parkirišča pod Ušivcem. Organizirajo se prevozi z minibusi. Za lastnike koč za Zelenim robom se uredi dostopna cesta in parkirišče (Tiha dolina 20 PM in parkirišče pod Ušivcem 70 PM). Dostop do koč se omeji. Vzpostavi se storitev oskrbe objektov z nadgradnjo storitve prevoza z nihalko in sedežnico. Možna je dostava za namene oskrbe do skupnih oskrbovalnih točk, a vozila ne smejo ostajati na planini dlje časa. Omogoči se nakup letne dovolilnice za parkiranje in prevoz z nihalko.

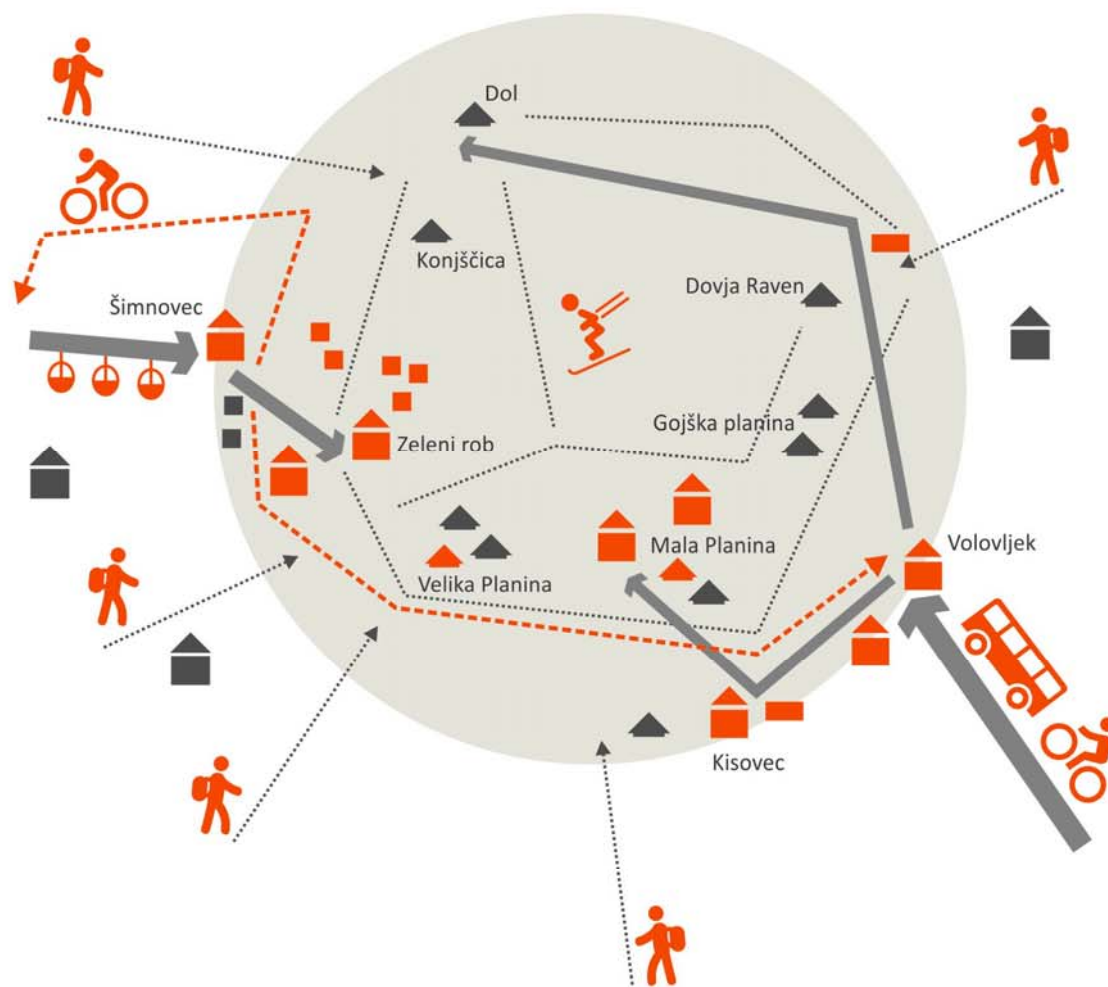
Gospodarska javna infrastruktura Območje ni opremljeno z vodovodom in kanalizacijo, prav tako se ne širi elektroenergetsko omrežje. Oskrba z elektriko se delno rešuje z umeščanjem sončnih panelov, ki se ne umeščajo na počitniške in pastirske kočje. Za primerno oskrbo se uvaja druge, tehnološko ustrezne vrste in načine opremljanja.

Ekonomika (poglavje dopolniti po izdelavi elaborata ekonomike)



Scenarij se osredotoča na intenzivnejši turistični razvoj s povečevanjem obiska ob upoštevanju nosilne dejavnosti pašništva, omejitvenih (komunalna oskrba) in varstvenih dejavnikov (kulturna in naravna dediščina).

poudarjen turistični razvoj



povečanje letnega obiska nad 500.000 obiskovalcev
ni omejitve dnevnega števila obiskovalcev

liberalnejši režim motornega prometa
časovna omejitev dostopa do koč
dodatno parkirišče za Zelenim robom in na Ravneh
možno parkiranje vzdolž ceste na Ušivcem
boljša infrastruktura za motorna vozila
nihalko nadomesti kabinska žičnica
javni promet z avtobusi
spodbujati peš in kolesarski dostop

več živali in reja mlečnih sort govedi
intenzivno spodbujanje mlekarstva
in pridelave mlečnih izdelkov
več pašnikov, manj gozda

nove turistične dejavnosti in produkti
večja kapaciteta smučišča
več prenočitvenih kapacitet
oddajanje koč v pastirskih in turističnih naseljih
množične pridelitve

nove turistične (ne individualne) stavbe
povečanje gabaritov domov in hotela Šimnovec
gradnja skupnih združnih stavb

opremljenost z vodovodom, kanalizacijo in elektriko

Poudarjen turistični razvoj

Scenarij se osredotoča na intenzivnejši turistični razvoj s povečevanjem obiska ob upoštevanju nosilne dejavnosti pašništva, omejitvenih (komunalna oskrba) in varstvenih dejavnikov (kulturna in naravna dediščina).

Osnovne usmeritve

Turizem in rekreacija: Turistične dejavnosti se usmerjajo predvsem na območje Šimnovca in Zelenega roba. Izboljšuje se pogoje za razvoj in povečanje obsega turistične dejavnosti. Uvaja se nove turistične dejavnosti in produkte, tudi takšnih ki zahtevajo nove posege za izgradnjo infrastrukture. Poveča se kapacitete smučišča na nekdanj delujoče žičnice na območju Tihe doline. Omogoči se zasneževanje. Povečuje se nočitvene kapacitete (planinski domovi, prenovljen hotel Šimnovec, oddajanje koč). Ob predhodni preveritvi in ustrezni umestitvi v prostor je mogoča gradnja dodatnega hotela na območju Šimnovca, ki upošteva arhitekturne značilnosti alpskega prostora.

Poselitev: Na območju Šimnovca, Zelenega roba, Kisovca in Volovljeka je ob predhodni preveritvi možna gradnja novih stavb za turistične namene. V pastirskih in turističnih naseljih gradnja novih stavb ni dovoljena. Možna je prenova obstoječih bajt za namen oddajanja ob upoštevanju tradicionalnih značilnosti, vključno z ureditvijo okolice stavbe. Na vizualno manj izpostavljenih mestih je možna postavitev skupnih stavb za kmetijske namene (sirarna, hlev ipd.).

Pašništvo: Kot nosilno dejavnost območja se poleg turizma nadgrajuje in ohranja pašništvo. Do določene mere se lahko poveča število živali in razširi pašnike. Intenzivno se spodbuja mlekarstvo in pridelava mlečnih izdelkov. Zaradi večje intenzivnosti se spodbuja reja mlečnih pasem govedi.

Promet in ostala GJI: Uredi se režim motornega prometa, vključno z režimom parkiranja, ki pa ne zmanjšuje ali omejuje obiska obravnavanega območja. Parkiranje motornih vozil dnevnih obiskovalcev je mogoče na označenih parkiriščih (300 PM). Ko urejena parkirišča ne zadoščajo potrebam se dopušča parkiranje ob cesti med parkiriščem pri kamnolomu in parkiriščem pod Ušivcem (dodatnih 300 PM). Organizirajo se tudi avtobusni prevozi z obračalnim mestom pri kamnolomu. Poveča se kapaciteta nihalk. Za lastnike koč za Zelenim robom se uredi dostopna cesta in parkirišče. Dostop do koč je mogoč za dostavo, nato se avtomobile umakne na parkirišče za Zelenim robom. Omogoči se nakup letne dovolilnice za parkiranje in prevoz z nihalko.

Ohranjanje naravne in kulturne krajine: Naravna in kulturna krajina se ohranja v največji možni meri. Možna je delna razširitev pašnih površin kar lahko vodi v zmanjšanje biodiverzitete.

Gospodarska javna infrastruktura Območje se ob predhodni presoji zahtevnosti posega oprepi z vodovodom in kanalizacijo. Prav tako se območje priključi na elektroenergetsko omrežje (kablovodi). Sončni paneli niso dovoljeni.

Ekonomika (poglavje dopolniti po izdelavi elaborata ekonomike)

OMEJEN RAZVOJ S Poudarjenim varstvom	URAVNOTEŽEN TRAJNOSTNI RAZVOJ	POUDARJEN TURISTIČNI RAZVOJ
<p>Varstveni razvojni scenarij temelji na težnji po ohranitvi kulturne krajine in izboljšanju naravnega stanja območja z zmanjšanjem obremenitev turizma in z njim povezanega obiska. V tem scenariju turizem ne spada med nosilne dejavnosti in je podrejen ohranjanju narave in varstvu kulturne krajine.</p> <p>Ta scenarij je ocenjen kot najustreznejši iz vidika ohranjanja narave in tradicionalnega načina življenja v povezavi s pašništvom. Kljub vsemu je zaradi ohranitve pašnikov, kulturne krajine ter enkratne tradicije treba spodbujati turizem in ekonomsko privlačnost območja, saj se bo le na ta način zagotovila prisotnost človeka in z njim povezana ohranitev naravne in kulturne krajine, ki jo poznamo na planini.</p>	<p>Scenarij temelji na uravnoteženem trajnostnem razvoju z delnim omejevanje dnevnega obiska.</p> <p>Ta scenarij je ocenjen kot najbolj uravnotežen scenarij, ki temelji na usklajenem umeščanju in razvoju dejavnosti ob ohranjanju naravnih virov, kulturne in naravne dediščine ter s spodbujanjem trajnostnega in odgovornega turizma.</p>	<p>Scenarij poudarja turistični razvoj območja z manjšimi omejitvami, a kljub temu skrbi za varstvo in ohranjanje kulturne in naravne dediščine.</p> <p>Scenarij je ocenjen kot najustreznejši iz vidika turističnega razvoja, umeščanja raznolikih in novih dejavnosti, ki lahko imajo večji vpliv na okolje. Pri posameznih področjih scenarija obstaja možnost prevelikih obremenitev na okolje in posledično trajno uničenje sestavin.</p>
OBISK	OBISK	OBISK
Ohranitev obstoječega letnega turističnega obiska 250.000 obiskovalcev	Povečanje letnega turističnega obiska na do 500.000 obiskovalcev na leto	Povečanje letnega turističnega obiska nad 500.000 obiskovalcev na leto
Dnevni obisk ne presega 2000 obiskovalcev	Dnevni obisk ne presega 3000 obiskovalcev	ni omejitve števila dnevnih obiskovalcev
PROMET	PROMET	PROMET
Prepoved vožnje z motornimi vozili po planoti in vzpostavitev strogega režima motornega prometa. Dostop je mogoč le za interventna vozila in za potrebe vzdrževanja in obnove objektov. Vzpostavitev storitev oskrbe objektov kot javne službe z nadgradnjo storitve prevoza z nihalko in sedežnico	Vzpostavitev trajnostnega režima motornega prometa, z omejenim dostopom na planoto, le za potrebe obnove in vzdrževanja objektov. Vzpostavitev storitev oskrbe objektov kot javne službe z nadgradnjo storitve prevoza z nihalko in sedežnico	Vzpostavitev liberalnejšega režima motornega prometa, dovoljen dostop in oskrba objektov s strani lastnikov koč
dostop do skupnih oskrbovalnih točk samo za vzdrževanje objektov na podlagi izdane dovolilnice. Uvedba časovne omejitve dostopa do skupnih oskrbovalnih točk pri naseljih počitniških koč.	dostop do skupnih oskrbovalnih točk samo za vzdrževanje objektov na podlagi izdane dovolilnice in nekaj dostopov letno za tekoče vzdrževanje. Uvedba časovne omejitve dostopa do skupnih oskrbovalnih točk pri naseljih počitniških koč	dostop do koč je omogočen za vzdrževanje objektov in dostavo. Uvede se časovna omejitev dostopa do počitniških koč, vzpostavi se novo parkirišče za lastnike počitniških koč za Zelenim robom
ob zapolnitvi predvidenega števila parkirnih mest iz smeri Volovljeka dostop na planino z osebnim avtomobilom ni več mogoč	ob zapolnitvi predvidenega števila parkirnih mest iz smeri Volovljeka (300) je ob uvedbi nadzora mogoče parkirati vzdolž ceste na Ušivec	ob zapolnitvi predvidenega števila parkirnih mest iz smeri Volovljeka (več kot 300) je ob uvedbi nadzora mogoče parkirati vzdolž ceste na Ušivec, vzpostavi se dodatno parkirišče na Ravneh
Zmanjša in sanira (zatravi) se številne oskrbne kolovoze	Določijo se točke dostopa za oskrbovanje objektov, do koder se dovoljuje motorni promet, določijo se poti, ki jih ni dovoljeno uporabljati za oskrbo objektov	infrastruktura za motorna vozila se izboljšuje in nadgrajuje ter ohranja v obstoječem obsegu
Kapaciteta nihalk ostaja v obstoječem obsegu	Kapacitete nihalk se dolgoročno povečajo	Nihalko nadomesti kabinska žičnica, ki omogoča večje kapacitete
Ni organiziranega javnega prevoza iz Kamnika do parkirišča na Ravneh	Uvedba javnega prevoza iz Kamnika do parkirišča na Ravneh z minibusi ter povečanje frekvence avtobusov do spodnje postaje nihalk.	Uvedba javnega prevoza iz Ljubljane, Kamnika do parkirišča na Ravneh z avtobusi ter povečanje frekvence avtobusov do spodnje postaje nihalk.
Intenzivno spodbujati peš in kolesarski dostop kot primaren (poleg nihalk) način dostopa na planino	Spodbujati peš in kolesarski dostop kot enega izmed ključnih načinov dostopa na planino	Spodbujati peš in kolesarski dostop kot enega izmed ključnih načinov dostopa na planino
NARAVNA IN KULTURNA KRAJINA	NARAVNA IN KULTURNA KRAJINA	NARAVNA IN KULTURNA KRAJINA
vzpostavitev mirnih con na velikih površinah	vzpostavitev več manjših, celostno opredeljenih mirnih con	Mirne cone niso vzpostavljene
Možno delno povečanje deleža gozda. Optimalna razporeditev deleža gozda in kmetijskih zemljišč glede na potrebe ohranjanja oziroma povečevanja biodiverzitete	ohranitev razmerja med pašniki in gozdom in s tem ohranjanje obstoječe biodiverzitete	Možna delna razširitev pašnih površin zaradi intenziviranja paše, kar lahko vodi v zmanjšanje biodiverzitete
PAŠNIŠTVO	PAŠNIŠTVO	PAŠNIŠTVO
zmanjševati obteženost planine z uvajanjem avtohtonih pasem (cika), drobnica (solčavska ovca), ne z zmanjševanjem števila živali	Dopustno je delno povečanje števila živali in spodbujanje reje avtohtone cikaste govedi	Dopustno je povečanje števila živali z rejo mlečnih pasem
Ohranitev stanja. Mlekarstvo in pridelava mlečnih izdelkov ni pomembna usmeritev kmetijstva na Veliki planini	Povečanje trajnostnega/tradicionalnega mlekarstva in pridelave mlečnih izdelkov	Intenzivno spodbujanje mlekarstva in pridelave mlečnih izdelkov
TURIZEM	TURIZEM	TURIZEM
Uvajanje in ohranjanje le lahkih turističnih dejavnosti (pohodništvo, orientacijski tek, tek na smučeh, ipd.)	Ponudba sloni na kakovostnih doživetjih z možnostjo uvedbe novih trajnostnih turističnih dejavnosti in produktov, predvsem takih, ki ne terjajo nove infrastrukture, oziroma izkoriščajo obstoječo infrastrukturo. Preveri in utemelji se umestitev downhill proge do doline Kaniške Bistrice.	Uvajanje novih turističnih dejavnosti in produktov, tudi takih, ki zahtevajo nove posege za izgradnjo infrastrukture (bike park, downhill proga, otroška igrišča, drugi poligoni, konjeniške poti, ipd.)
Ukinitev smučarskega turizma s preusmeritvijo na turno smučarski turizem, ki se odvija na omejen turno-smučarskem poligonu	Smučarske proge se ohranjajo v obstoječem obsegu (Šimnovec), brez zasneževanja	Povečanje kapacitet smučišča na nekaj delujoče žičnice z možnim zasneževanjem

Ohranitev obstoječih prenočitvenih kapacitet in usmerjanje stacionarnih gostov na robove planote (dolina Kamniške Bistrice, hotel Šimnovec, Dom na Kisovcu, Volovljek, dolina Podvolovljek)	Delno povečanje prenočitvenih kapacitet v domovih, hotel Šimnovec, turističnih naseljih ter predvsem usmerjanje stacionarnih gostov na robove planote	Povečanje prenočitvenih kapacitet na planoti (domovi, hotel Šimnovec, dodaten hotel, oddajanje koč v turističnih in pastirskih naseljih)
Omejitev množičnih prireditev	Ohranitev prireditev v obstoječem obsegu	Organizacija novih in ohranitev obstoječih množičnih prireditev
Zmanjševanje števila usmerjevalnih in info tabel ter uvajanje aplikacij z uporabo QR kod	Ohranitev in celostna uskladitev obstoječih usmerjevalnih in info tabel ter uvajanje aplikacij z uporabo QR kod	Ohranitev in celostna uskladitev obstoječih usmerjevalnih in info tabel ter uvajanje aplikacij z uporabo QR kod
POSELITEV	POSELITEV	POSELITEV
Gradnja novih stavb ni dopustna	Gradnja novih stavb ni dopustna	Možna gradnja novih (ne individualnih) stavb za turistične namene na območju Šimnovca (v bližini zgornje postaje nihanke), Kisovca, Volovljeka in Rakovih ravnih. Gradnja novih individualnih (pastirskih, počitniških) koč ni dopustna
Povečanje kapacitet domov in hotela v smislu povečanja gabarita ni dopustna	Možno povečanje kapacitete domov in hotela Šimnovec	Možno povečanje kapacitete domov in hotela Šimnovec
Gradnja novih stavb ni dopustna	Sirarne in podobne dejavnosti za kmetijske namene se umešča v že obstoječe koče (razpršena sirarna)	Možna je gradnja skupnih stavb (sirarna, hlev) na vizualno manj izpostavljenih mestih, na robovih planote
Prenova vseh stavb in okolice v skladu s tradicijo	Prenova vseh stavb in okolice v skladu s tradicijo	Prenova (pastirskih koč) in okolice v skladu s tradicijo
GOSPODARSKA JAVNA INFRASTRUKTURA	GOSPODARSKA JAVNA INFRASTRUKTURA	GOSPODARSKA JAVNA INFRASTRUKTURA
Območje se ne opremi z vodovodnim omrežjem	Območje se ne opremi z vodovodnim omrežjem	Območje se opremi z vodovodnim omrežjem
Območje se ne opremi s kanalizacijskim omrežjem	Območje se ne opremi s kanalizacijskim omrežjem	Območje se opremi s kanalizacijskim omrežjem
Druge tehnološko ustrezne vrste in načini opremljanja, samooskrba	Druge tehnološko ustrezne vrste in načini opremljanja, samooskrba	Druge vrste opremljanja, samooskrba niso dovoljene.
Ne širi se elektroenergetskega omrežja	Ne širi se elektroenergetskega omrežja Oskrba z elektriko se delno rešuje z umeščanjem sončnih panelov, ki se ne umeščajo na počitniške in pastirske koče.	Območje se opremi z elektroenergetskim omrežjem. Sončni paneli niso dovoljeni
EKONOMIKA	EKONOMIKA	EKONOMIKA
Uvajanje ponudbe za izbrane goste z izjemno visoko dodano vrednostjo	Uvajanje nove butične ponudbe z visoko dodano vrednostjo	Uvajanje masovne ponudbe z manjšo dodano vrednostjo
Ohranitev stanja glede ekonomske vrednosti pašništva	Trajnostno povečevanje ekonomske vrednosti pašništva	Intenzivno povečevanje ekonomske vrednosti pašništva
Tehnološko dovršena oprema objektov ki izjemno zmanjšuje potrebe po naravnih virih (voda, energija,..)	Tehnološko dovršena oprema objektov ki izjemno zmanjšuje potrebe po naravnih virih (voda, energija,..)	Povečanje udobja v objektih na klasičen način
Ekstremen dvig cen najema objektov	Precejšen dvig cen najema objektov	Dvig cen najema objektov
Skupno trženje	Skupno in posamično trženje	Skupno in posamično trženje